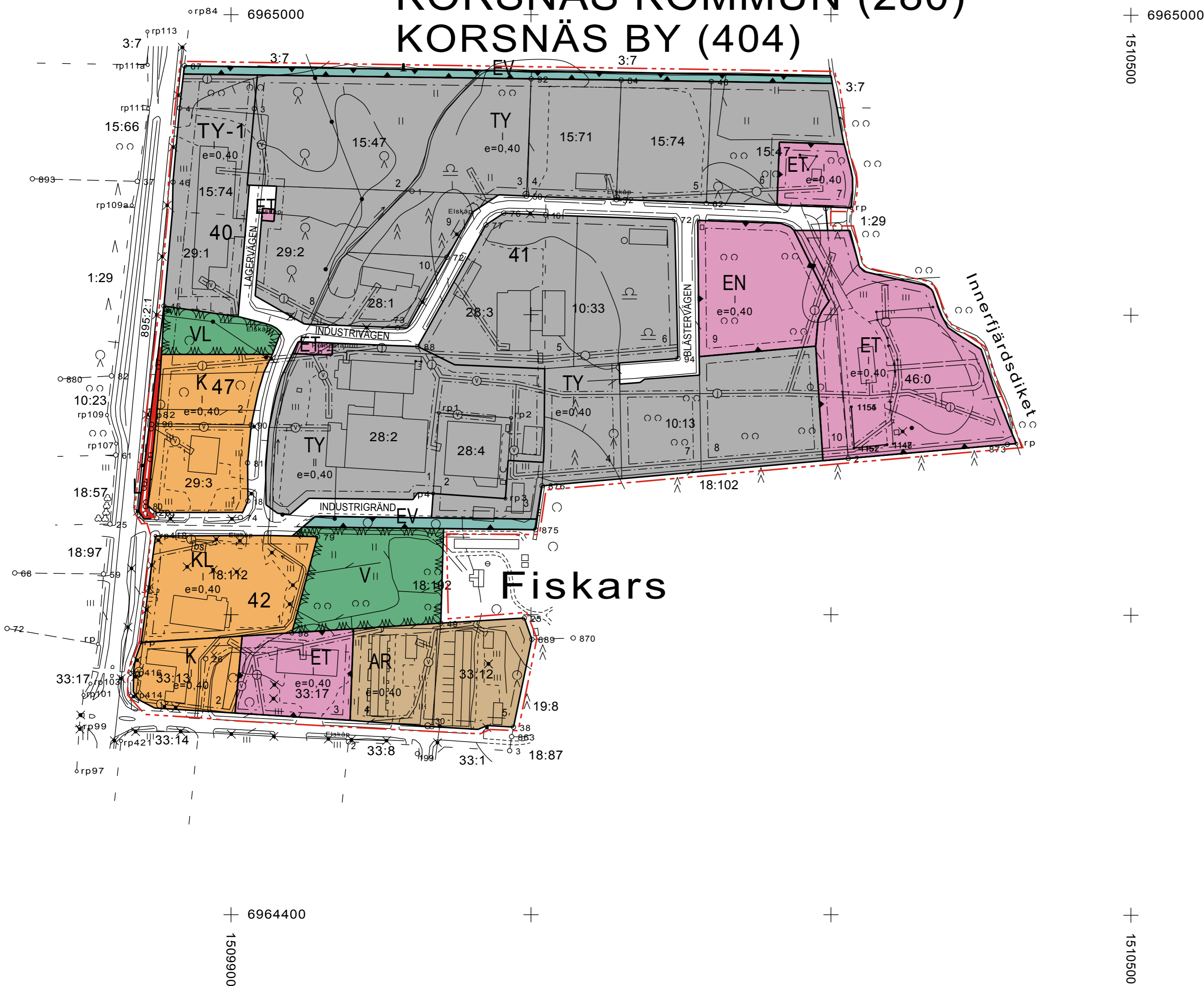


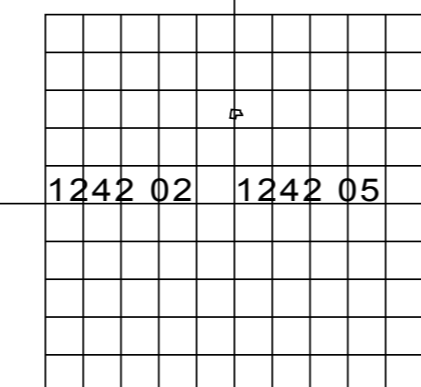
KORSNÄS KOMMUN (280) KORSNÄS BY (404)




BETECKNINGAR OCH BESTÄMMLER: MERKINNÄT JA MÄÄRÄYKSET:

- AR** Kvartersområde för radhus och andra kopplade bostadshus. Rivitalojen ja muiden kytkettyjen asuinrakennusten korttelialue.
- K** Kvartersområde för affärs- och kontorsbyggnader. Kvartersområdets totala v-m² för kommersiell service skall understiga 2000m². Liike- ja toimistorakennusten korttelialue. Korttelialueen kokonais k-m² kaupallisille palveluille tulee olla alle 2000m².
- KL** Kvartersområde för affärsbyggnader. Kvartersområdets totala v-m² för kommersiell service skall understiga 2000m². Liikerakennusten korttelialue. Korttelialueen kokonais k-m² kaupallisille palveluille tulee olla alle 2000m².
- TY** Kvartersområde för industribyggnader där miljön ställer särskilda krav på verksamhetens art. Teollisuusrakennusten korttelialue, jolla ympäristö asettaa toiminnan laadulle erityisiä vaatimuksia.
- TY-1** Kvartersområde för industri- och lagerbyggnader som inte orsakar miljöstörningar. Ympäristöhäiriötä aiheuttamattomien teollisuusrakennusten korttelialue.
- VL** Rekreatiomsområde. Virkistysalue.
- VL** Område för närrekreation. Lähivirkistysalue.
- LT** Område för allmän väg. Yleisen tien alue.
- ET** Område för byggnader och anläggningar för samhällsteknisk försörjning. Yhdyskuntateknistä huoltoa palvelevien rakennusten ja laitojen alue.
- EV** Skyddsgrönområde. Suojaviherialue.
- EN** Område för energiförsörjning. På området får placeras en fjärrvärmecentral. Energiahuollon alue. Alueelle saa sijoittaa kaukolämpökeskus.
- Linje 3 m utanför planområdets gräns. 3 m kaava-alueen rajan ulkopuolella oleva viiva.
- Kvarters-, kvartersdels- och områdesgräns. Korttelin, korttelinosan ja alueen raja.
- - - Gräns för delområde. Osa-alueen raja.
- Riktgivande tomtgräns. Ohjeellinen tontin raja.
- 51** Kvartersnummer. Korttelin numero.
- 2** Nummer på riktgivande tomt. Ohjeellisen tontin numero.
- INDUST** Namn på gata, väg, öppen plats, torg, park eller annat allmänt område. Kadun, tien, katuaukion, torin, puiston tai muun yleisen alueen nimi.
- I** Romersk siffra anger största tillåtna antalet våningar i byggnaderna, i byggnaden eller i en del därav. Roomalainen numero osoittaa rakennusten, rakennuksen tai sen osan suurimman sallitun kerrostaluvun.
- e=0,40** Exploateringstal, dvs. förhållandet mellan våningsytan och tomtens yta. Tehokkuusluku eli kerrosalan suhde tontin pinta-alaan.
- bs** Byggnadsyta. Rakennusala.
- Gata. Katu.
- bs** Bränslepump. Polttoainepumppu.
- För ledning reserverad del av område. j=avlopp, v=vatten. Johtoa varten varattu alueen osa. j=jätevesi, v=vesi.

Baskarta för detaljplanering Pohjakaartta asemakaavoitusta varten	1:2000	Kartan uppgjord av Kartan laatija	OY HALL & NORRGRANN CONSULT AB
Kommun Kunta	KORSNÄS KORSNÄS	Flygfotografering Ilmakuvaus	Koordinatsystem KKS Koordinaattijärj. Kkj
By Kylä	KORSNÄS KORSNÄS	Kartläggning Kartoitus	2011 Kartläggningmetod Kartoitusmenetelmä
		Höjdsystem Korkeusjärjestelmä	N60 GPS MÄTNING (RTK) GPS MITTAUS (RTK)
		Kartan godkänd Kartta hyväksytty	23.01.2012 Pekka Taitila



FÖRSLAG TILL UTVIDGNING OCH ÄNDRING AV INDUSTRIOMRÅDET I KORSNÄS BY OCH KORSNÄS KOMMUN



EHDOTUS TEOLLISUUSALUEEN LAAJENNUKSEKSI JA MUUTOKSEKI, KORSNÄSIN KUNNAN KORSNÄSIN KYLÄSSÄ

FASTSTÄLLD I:
VAHVISTETTU:

KOMMUNSTYRELSEN: 5.10.2015 § 275
KUNNANHALLITUKSESSA:

KOMMUNFULLMÄKTIGE: 19.10.2015 § 86
KUNNANVALTUUSTOSSA:

SKALA 1:2000
MITTAKAAVA

VASA/VAASA
20.08.2015

