

HAKEMUS

Suunnittelutarveratkaisu MRL 137 §

Poikkeaminen MRL 171-174 §

Viranomainen (hakemuksen vastaanottaja)

Viranomaisen merkintöjä

Saapumispvm	
Kiinteistötunnus	
Lupnumero/ilmoitusnumero	



1 Hakija (rakennuspaikan haltija)	Nimi		Puhelin virka-aikana	
	Osoite		Faksi / sähköposti	
2 Rakennuspaikka	Kunta	Tontin / rakennuspaikan osoite		
	Kylä / kunnanosa	Tilan nimi / korttelin nro	Tilan RN:o / tontin nro / rakennuspaikan nro	
	Tontin / rakennuspaikan pinta-ala m ²	<input type="checkbox"/> Koko tila	<input type="checkbox"/> Määräala	
3 Rakennushanke tai toimenpide	<input type="checkbox"/> Rakennuksen rakentaminen (uusi rakennus)	<input type="checkbox"/> Omakotitalo		
	<input type="checkbox"/> Rakennuksen korjaus- ja muutostyö, joka on verrattavissa rakennuksen rakentamiseen	<input type="checkbox"/> Paritalo		
	<input type="checkbox"/> Rakennuksen laajentaminen tai sen kerrosalaan vaikuttavan tilan lisääminen	<input type="checkbox"/> Lomarakennus		
	<input type="checkbox"/> Rakennuksen korjaus- ja muutostyö, joka vaikuttaa käyttäjien turvallisuuteen tai terveellisyteen	<input type="checkbox"/> Talousrakennus		
	<input type="checkbox"/> Rakennuksen tai sen osan käyttötarkoituksen olennainen muutos	<input type="checkbox"/> Sauna		
	<input type="checkbox"/> Muu, mikä	<input type="checkbox"/> Tuotantorakennus		
Uudet rakennukset tai lisärakennus eriteltynä rakennuksittain	Rakennuksen kerrosala m ²	Kerroslukua kpl	Asuntojen lukumäärä	
Tähän mennessä käytetty rakennusoikeus m ²	Olemassa olevien asuntojen lukumäärä	Rakennustoimenpiteen yhteydessä puretaan m ²		
4 Selostus poikkeuksista				
5 Hakemuksen perustelut ja arvio hankkeen vaikutuksista	Hakemuksen perustelut sekä arvio hankkeen keskeisistä vaikutuksista			

Oy EDITA Ab, asiakaspalvelu
puh. (09) 566 0266, fax (09) 566 0347

Jalkipainos kielletään

711677/6526/ph

05.2000

e6688



KUNTALIITON LOMAKE

Viranomaisen täyttää tämän kohdan

MRL 137 §:n nojalla erityiset edellytykset suunnittelutarvetta koskevien säännösten nojalla

MRL 171 §:n nojalla poikkeaminen seuraavista säännöksistä

33 § 2 mom.

58 §

33 § 3 mom.

72 § 1 mom.

38 §

72 § 2 mom.

43 § 1 mom.

81 §

43 § 2 mom.

177 §

43 § 3 mom.

kunnan rakennusjärjestyksen _____ §:stä

53 §

6 Lisäselvityksiä

Lisätietoja antaa tarvittaessa alla nimetty asiamies, jolla on oikeus täydentää ja korjata asiakirjoja. Milloin on kysymys erityissuunnitelmista, on kullakin asianomaisella tähän rakennustoimenpiteeseen liittyvien erityissuunnitelmien laatijalla oikeus esittää suunnitelmansa viranomaiselle ja täydentää, muuttaa ja korjata niihin kuuluvia piirustuksia ja muita asiakirjoja.

Asiamiehen nimi ja ammatti

Puhelin virka-aikana

Osoite

Faksi / sähköposti

7 Lisätietoja

(mm. tieyhteydet, vesihuolto)

8 Liitteet

Valtakirja

Ympäristökartta

Ote kaavasta, kaavaluonnoksesta tai -ehdotuksesta

Asemapiirroksia kpl

Piirustuksia kpl

Selvitys naapureille ilmoittamisesta

Selvitys omistus-/hallintaoikeudesta

Virallinen karttaote / tonttikartta

9 Viranomaismaksun suorittaja (ellei hakija)

Nimi

Puhelin virka-aikana

Osoite

Faksi / sähköposti

10 Päätöksen toimitus

Postitse Noudetaan

Henkilö, jolle ilmoitetaan (puhelinnumero, osoite)

11 Tietojen luovutus

Rakennusluparekisteristä saa luovuttaa henkilötietojani sisältävän kopion, tulosteen tai sen tiedot sähköisessä muodossa suoramarkkinointia sekä mielipide- tai markkinatutkimusta varten (julkisuuslaki 16 § 3 mom.).

Rakennusluparekisteristä ei saa missään muodossa antaa henkilötietojani suoramarkkinointia eikä mielipide- tai markkinatutkimusta varten (henkilötietolaki 30 §)

12 Allekirjoitus

Paikka ja päivämäärä

Hakijan tai asiamiehen allekirjoitus



TÄYTTÖOHJEITA

Tällä lomakkeella haetaan erillistä suunnittelutarveratkaisua (MRL 137 §) tai poikkeamispäätöstä (MRL 23 luku ja MRA 14 luku). Jos toimivaltainen viranomainen on alueellinen ympäristökeskus hakemus jätetään kuntaan.

Suunnittelutarveratkaisussa päätetään rakennusluvan erityisistä edellytyksistä suunnittelutarvealueella. Ratkaisu edellyttää tavanomaista lupamenettelyä laajempaa harkintaa.

Erillisen suunnittelutarveratkaisun tai poikkeamispäätöksen jälkeen voidaan hakea erikseen rakennuslupaa.

2. Rakennuspaikka

Milloin kysymyksessä on määräala tai vuokra-alue, ilmoitetaan sen tilan nimi ja RN:o, josta määräala on tarkoitus muodostaa tilaksi tai josta alue on vuokrattu. Milloin rakennuspaikan muodostaa tila kokonaisuudessaan, merkitään rakennuspaikan pinta-alaksi koko tilan pinta-ala. Silloin kun rakennuspaikka käsittää vain osan tilasta, merkitään rakennuspaikan pinta-alaksi tämän osan pinta-ala.

3. Rakennushanke tai toimenpide

Rakennustoimenpiteestä ilmoitetaan onko kysymys uudesta rakennuksesta, laajennuksesta, käyttötarkoituksen muutoksesta jne. (MRL 125 §) ja lisäksi rakennustyyppi omakotitalo, paritalo, loma-asunto jne.

Milloin on kysymyksessä uusi rakennus tai lisärakennus, merkitään myös rakennuksen kerrosala sekä kerrosten ja asuntojen lukumäärä ao. kohtiin.

4. Selostus poikkeuksista

Kunnan rakennustarkastaja antaa tarvittaessa ohjeita hakemuksen täyttämiseksi. Lomakkeen vapaata tilaa käytetään haettaessa poikkeusta esimerkiksi rakennusjärjestyksen tai kaavan määräyksistä. Samalla on ilmoitettava se rakentamismääräys, josta poikkeusta haetaan.

Poikkeamishakemus jätetään kuntaan myös niissä tapauksissa, joissa poikkeamishakemuksen käsittelee alueellinen ympäristökeskus.

5. Hakemuksen perustelut ja arvio hankkeen vaikutuksista

Tässä kohdassa esitetään hakemuksen perustelut, minkä vuoksi suunnittelutarveratkaisua tai poikkeamispäätöstä haetaan ja arvioidaan hankkeen keskeisiä vaikutuksia (MRA 85 § 2). Tarvittaessa arvio teetetään asiantuntijalla.

6. Lisäselvityksiä

Hakija voi valtuuttaa asiamiehensä tai erityissuunnitelman laatijan antamaan mahdolliset lisäselvitykset sekä täydentämään ja korjaamaan hakemusasiakirjoja täyttämällä tämän kohdan.

7. Lisätietoja

Hakemusasiakirjoista tulee ilmetä tieyhteyksien järjestäminen, käyttöveden saanti, jäteveden käsittely ja pois johtaminen sekä jätehuollon järjestäminen.

8. Liitteet

Selvityksenä omistus-/hallintaoikeudesta käytetään yleensä otetta lainhuutorekisteristä tai lainhuudatusasiain pöytäkirjasta tai jäljennöstä kauppakirjasta tai vuokrasopimuksesta.

Rakennuspaikan sijaintia osoittamaan käytetään virallista karttaa, johon rakennuspaikka on merkitty. Karttana voidaan käyttää yleiskaavan tai rakennuskaavan otetta taikka rekisterikartan tai muun kartan otetta. Mikäli uusi asemakaava tai kaavan muutos on laadittavana, on esitettävä ote sekä voimassa olevasta että uudesta kaavaluonnoksesta. Jos rakennuspaikka sijaitsee kaavoittamattomalla alueella, on hakemukseen liitettävä lisäksi yleispiirteinen kartta, esim. peruskartta, johon rakennuspaikan sijainti on merkittävä.

Rakennuspaikan rajojen sisäpuolella tapahtuvaa rakennustoimenpidettä ja pihajärjestelyjä osoittamaan käytetään asemapiirrosta.

Hakemuksesta suunnittelutarvealueelle tai poikkeamishakemuksesta on annettava tieto naapureille. Tiedottamisen naapureille voi suorittaa hakija tai kunnan viranomainen. Hakija voi liittää hakemukseensa selvityksen siitä, että naapurit ovat tietoisia hakemuksesta. Selvityksen voi laatia esimerkiksi tämän hakemuksen takisivulle. Tarkoitukseen on saatavilla myös erillisiä lomakkeita. Kunnan suorittamasta tiedottamisesta ja kuulemisesta voidaan hakijalta periä kunnalle aiheutuneet kustannukset.

Tarvittavista liitteistä antaa lisätietoja kunnan rakennusvalvontaviranomainen.

9. Päätöksen toimitus

Päätös toimitetaan hakijalle postitse. Mikäli hakija kuitenkin haluaa noutaa päätöksen, tulee tässä kohdassa ilmoittaa puhelinnumero ja osoite, johon tehdystä päätöksestä voidaan tiedottaa.

SÄÄNNÖKSIÄ

Rakennusluvan erityiset edellytykset suunnittelutarvealueella

Sen lisäksi, mitä rakennusluvan edellytyksistä muutoin säädetään, rakennusluvan myöntäminen 16 §:ssä tarkoitetulla suunnittelutarvealueella, jolle ei ole hyväksytty asemakaavaa, edellytetään, että rakentaminen:

- 1) ei aiheuta haittaa kaavoitukselle tai alueiden käytön muulle järjestämiselle;
- 2) ei aiheuta haitallista yhdyskuntakehitystä; ja
- 3) on sopivaa maisemalliselta kannalta eikä vaikeuta erityisten luonnon- tai kulttuuriympäristön arvojen säilyttämistä eikä virkistystarpeiden turvaamista.

Sen estämättä, mitä 1 momentissa säädetään, saa rakentaa jo olevaan asuntoon tai maatalaan kuuluvan talousrakennuksen.

Jos kyläalueella tai muulla maaseutualueella, jolla rakentamispaikalla on vähäistä, on voimassa oikeusvaikutteinen yleiskaava, 1 momentissa säädetty rakennusluvan erityiset edellytykset olemassa olevaa asutusta täydentävän, enintään kaksiasuntoisen asuinrakennuksen tai maatalouden harjoittamisen kannalta tarpeellisen rakennuksen osalta on katsottava selvitetyn yleiskaavassa.

Rakentaminen suunnittelutarvealueella ei myöskään saa johtaa vaikutuksiltaan merkittävään rakentamiseen tai aiheuttaa merkittäviä haitallisia ympäristö- tai muita vaikutuksia.

Edellä 1 momentissa säädettyjen edellytysten olemassaolon ratkaisee rakennuslupamenettelyn yhteydessä tai erillisessä menettelyssä kunnan päättämä viranomainen.

Rakennuslupaa suunnittelutarvealueelle tai suunnittelutarve-asiaa muutoin ratkaistaessa noudatetaan asianosaisten ja viranomaisten kuulemisessa soveltuvin osin, mitä 173 §:ssä säädetään poikkeamismenettelystä. Kunnan tulee toimittaa tässä tarkoitettu lupapäätös tiedoksi alueelliselle ympäristökeskukselle (MRL 137 §).

Poikkeamisen edellytykset

Poikkeaminen ei saa:

- 1) aiheuttaa haittaa kaavoitukselle, kaavan toteuttamiselle tai alueiden käytön muulle järjestämiselle;
- 2) vaikeuttaa luonnonsuojelun tavoitteiden saavuttamista; eikä
- 3) vaikeuttaa rakennetun ympäristön suojelemista koskevien tavoitteiden saavuttamista.

Poikkeusta ei saa myöntää, jos se johtaa vaikutuksiltaan merkittävään rakentamiseen tai muutoin aiheuttaa merkittäviä haitallisia ympäristö- tai muita vaikutuksia (MRL 172 §).




Hakemuksen tietojen rekisteröinti

Hakemuksessa pyydytyistä tiedoista osa tallennetaan kunnan tietojärjestelmässä ja arkistossa. Maankäyttö- ja rakennuslain 147 §:n perusteella hakijan hakemuksessa tarvittavia tietoja kunta ilmoittaa Väestörekisterikeskuksen ja valtakunnalliseen väestötietojärjestelmään. Tämän hakemuksen päätöksestä kunta lähettää tiedon alueelliselle ympäristökeskukselle.

Hakemuksen kohdassa 11 hakija voi antaa suostumuksen henkilötietojen luovuttamiseen suoramarkkinointia tai mielipide- ja markkinatutkimusta varten tai kieltää henkilötietojen antamisen tähän tarkoitukseen.

ILMOITTAMINEN NAAPUREILLE, ilmoituksen koskee myös rakennuslupia

Rakennuspaikan naapureille on annettava tieto hakemuksesta. Naapureille varataan vähintään 7 päivää aikaa esittää muistutus hakemuksesta. Hakija voi oheisena liittää hakemukseensa selvityksen siitä, että hakija on ilmoittanut hakemuksesta naapureille. Naapuri voi myös oheisena esittää kantansa hakemukseen. Hakemuksen johdosta tehtävästä päätöksestä naapurilla on myös valitusoikeus. Kunnan rakennustarkastaja antaa lisätietoja ilmoittamisesta naapureille.

<input type="checkbox"/> Hakija on ilmoittanut hakemuksesta ja naapurina olemme saaneet tiedon siitä.		<input type="checkbox"/> Naapurina esitämme kantanamme hakemukseen ja rakentamiseen seuraavaa:	
Päivämäärä, naapurin allekirjoitus ja nimen selvennys 	Naapurin kiinteistön osoite	Tilan/ korttelin nro	Tilan RN:o / tontin nro
<input type="checkbox"/> Hakija on ilmoittanut hakemuksesta ja naapurina olemme saaneet tiedon siitä.		<input type="checkbox"/> Naapurina esitämme kantanamme hakemukseen ja rakentamiseen seuraavaa:	
Päivämäärä, naapurin allekirjoitus ja nimen selvennys 	Naapurin kiinteistön osoite	Tilan/ korttelin nro	Tilan RN:o / tontin nro
<input type="checkbox"/> Hakija on ilmoittanut hakemuksesta ja naapurina olemme saaneet tiedon siitä.		<input type="checkbox"/> Naapurina esitämme kantanamme hakemukseen ja rakentamiseen seuraavaa:	
Päivämäärä, naapurin allekirjoitus ja nimen selvennys 	Naapurin kiinteistön osoite	Tilan/ korttelin nro	Tilan RN:o / tontin nro
<input type="checkbox"/> Hakija on ilmoittanut hakemuksesta ja naapurina olemme saaneet tiedon siitä.		<input type="checkbox"/> Naapurina esitämme kantanamme hakemukseen ja rakentamiseen seuraavaa:	
Päivämäärä, naapurin allekirjoitus ja nimen selvennys 	Naapurin kiinteistön osoite	Tilan/ korttelin nro	Tilan RN:o / tontin nro
<input type="checkbox"/> Hakija on ilmoittanut hakemuksesta ja naapurina olemme saaneet tiedon siitä.		<input type="checkbox"/> Naapurina esitämme kantanamme hakemukseen ja rakentamiseen seuraavaa:	
Päivämäärä, naapurin allekirjoitus ja nimen selvennys 	Naapurin kiinteistön osoite	Tilan/ korttelin nro	Tilan RN:o / tontin nro
<input type="checkbox"/> Hakija on ilmoittanut hakemuksesta ja naapurina olemme saaneet tiedon siitä.		<input type="checkbox"/> Naapurina esitämme kantanamme hakemukseen ja rakentamiseen seuraavaa:	
Päivämäärä, naapurin allekirjoitus ja nimen selvennys 	Naapurin kiinteistön osoite	Tilan/ korttelin nro	Tilan RN:o / tontin nro